

Secretaria de Meio Ambiente e Desenvolvimento Sustentável - SEMAD

Centro de Informações Meteorológicas e Hidrológicas do Estado de Goiás - CIMEHGO

Sala de Situação de Monitoramento de Riscos e Desastres Naturais

Visite: <https://www.meioambiente.go.gov.br/cimehgo> ou <https://www.cimehgo.meioambiente.go.gov.br/>

 [@cimehgo.semad](https://www.instagram.com/cimehgo.semad)

Boletim nº: 0061

Elaborado na data: 13/03/2022

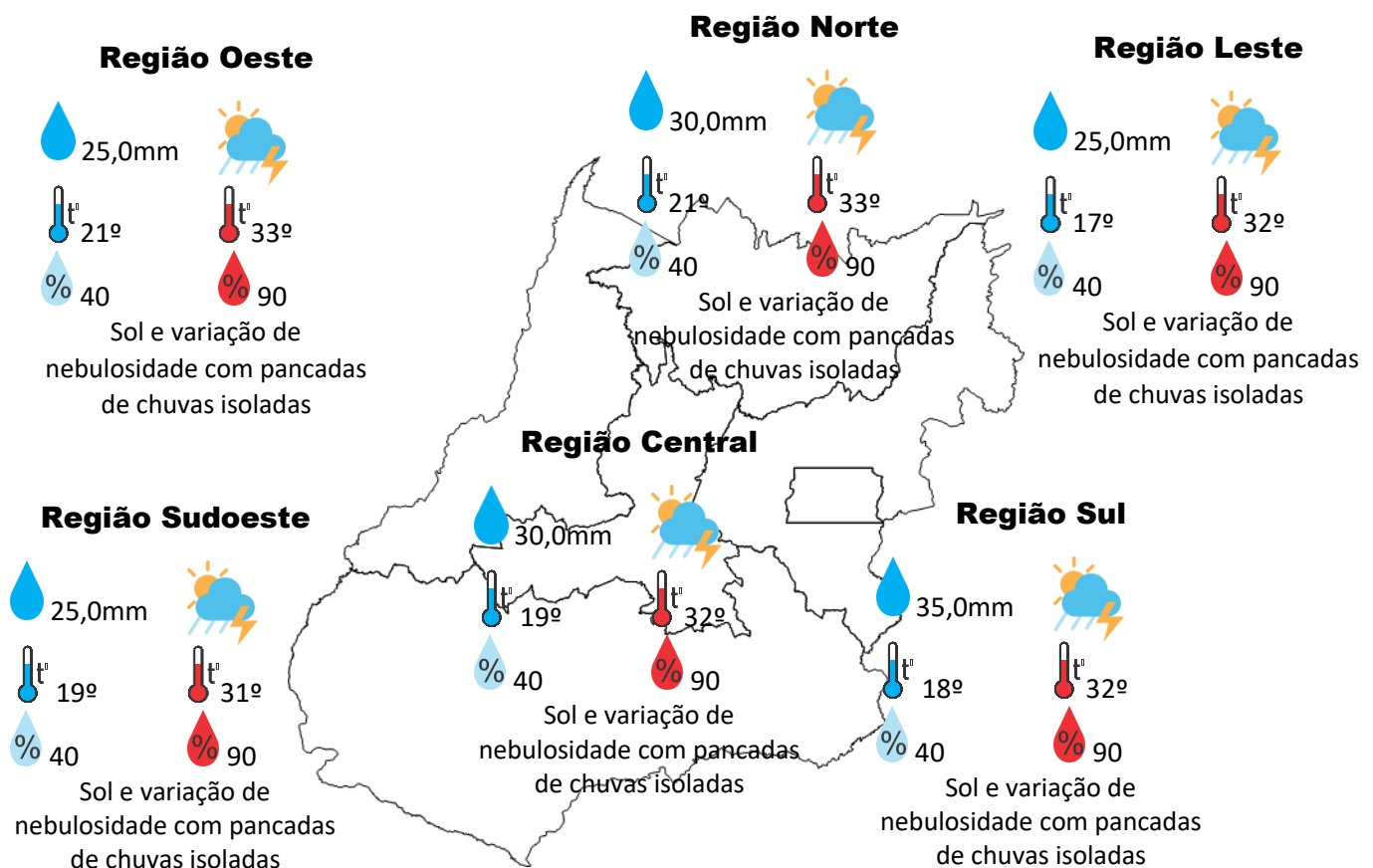
Previsão para data: 14/03/2022

Informações do Tempo para o Estado

Segunda-feira de sol e variação de nebulosidade, teremos a formação de áreas de instabilidade em todas as regiões do Estado, favorecendo as pancadas de chuvas podem ser localmente fortes vir acompanhadas de rajadas de vento e raios.

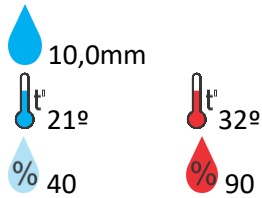
Capital: Sol e variação de nebulosidade, com possibilidade de pancadas de chuvas isoladas, temperatura máxima podendo chegar aos 30°C e umidade relativa do ar variando entre 40% a 90%, o nascer do sol será às 06:19hs e o pôr do sol às 18:32hs.

Prognóstico semanal para Estado: entre segunda e quarta-feira teremos, sol e variação de nebulosidade com a formação de áreas de instabilidade em todas as regiões do Estado devido à combinação calor e umidade, com isso favorecendo as pancadas de chuvas em áreas isoladas, que podem ser localmente fortes vir acompanhadas de rajadas de vento e raios. De quinta-feira até o próximo final de semana o tempo segue mais estável com possibilidade de chuvas esparsas.



Previsão para alguns municípios:

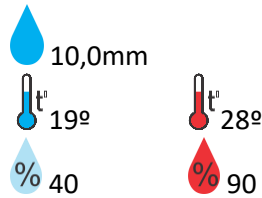
Porangatu



Sol e variação de nebulosidade com possibilidade de pancadas de chuvas isoladas

Rio Verde

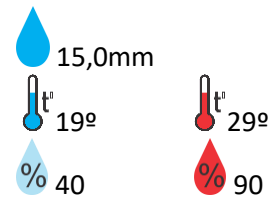
Catalão



Sol e variação de nebulosidade com possibilidade de pancadas de chuvas isoladas

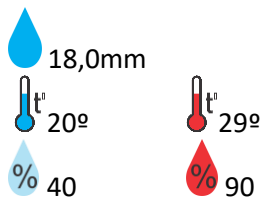
Luziânia

Jataí



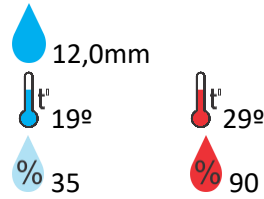
Sol e variação de nebulosidade com possibilidade de pancadas de chuvas isoladas

Anápolis



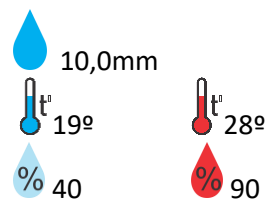
Sol e variação de nebulosidade com possibilidade de pancadas de chuvas isoladas

Goiânia



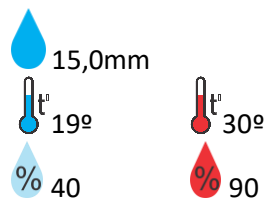
Sol e variação de nebulosidade com possibilidade de pancadas de chuvas isoladas

Itumbiara



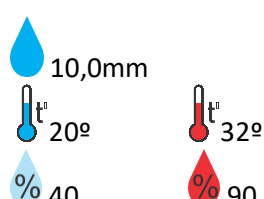
Sol e variação de nebulosidade com possibilidade de pancadas de chuvas isoladas

Ouvidor



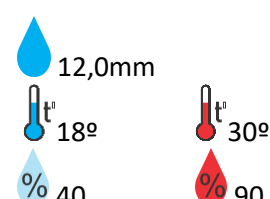
Sol e variação de nebulosidade com possibilidade de pancadas de chuvas isoladas

Goiandira



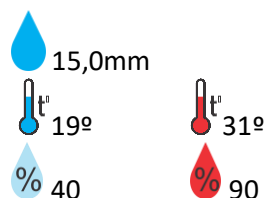
Sol e variação de nebulosidade com possibilidade de pancadas de chuvas isoladas

Três Ranchos

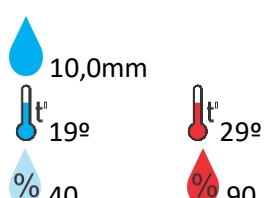


Sol e variação de nebulosidade com possibilidade de pancadas de chuvas isoladas

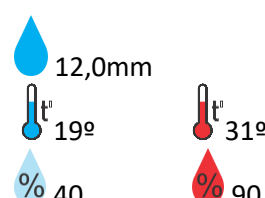
Cumari



Sol e variação de nebulosidade com possibilidade de pancadas de chuvas isoladas

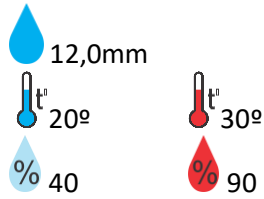


Sol e variação de nebulosidade com possibilidade de pancadas de chuvas isoladas



Sol e variação de nebulosidade com possibilidade de pancadas de chuvas isoladas

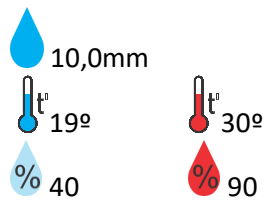
Anhanguera



Sol e variação de nebulosidade com possibilidade de pancadas de chuvas isoladas

Cristalina

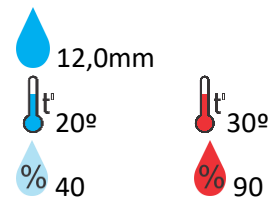
Ipameri



Sol e variação de nebulosidade com possibilidade de pancadas de chuvas isoladas

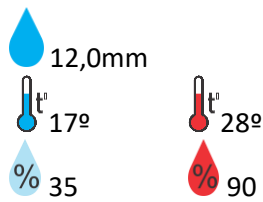
Santa Helena

Nova Aurora



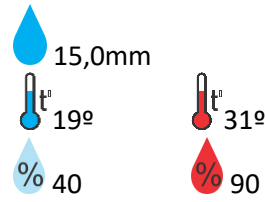
Sol e variação de nebulosidade com possibilidade de pancadas de chuvas isoladas

Ceres



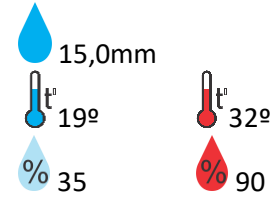
Sol e variação de nebulosidade com possibilidade de pancadas de chuvas isoladas

Goiatuba



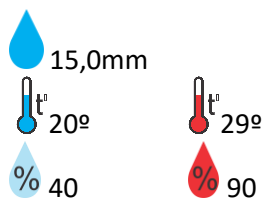
Sol e variação de nebulosidade com possibilidade de pancadas de chuvas isoladas

Davinópolis



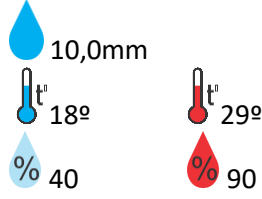
Sol e variação de nebulosidade com possibilidade de pancadas de chuvas isoladas

Rubiataba



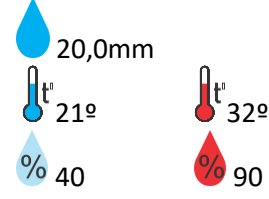
Sol e variação de nebulosidade com possibilidade de pancadas de chuvas isoladas

Flores de Goiás



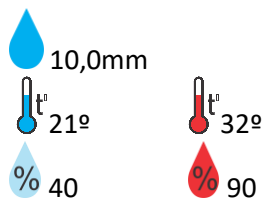
Sol e variação de nebulosidade com possibilidade de pancadas de chuvas isoladas

Caçu

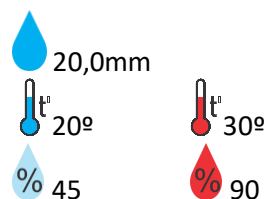


Sol e variação de nebulosidade com possibilidade de pancadas de chuvas isoladas

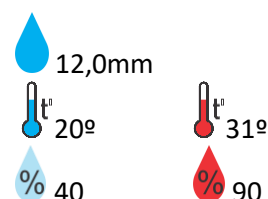
Goianésia



Sol e variação de nebulosidade com possibilidade de pancadas de chuvas isoladas



Sol e variação de nebulosidade com possibilidade de pancadas de chuvas isoladas



Sol e variação de nebulosidade com possibilidade de pancadas de chuvas isoladas

OBS: As informações contidas nesse boletim do tempo levam em consideração dados das variáveis meteorológicas previstas por modelos meteorológicos e análise de imagens de satélite do dia 13/03/2022 às 13:00 horas.